

额尔古纳市畜禽养殖污染防治规划

(2022—2026)

(附图)

规划单位：额尔古纳市人民政府

编制单位：呼伦贝尔市诚明环境科技有限公司

编制日期：2022年08月

目录

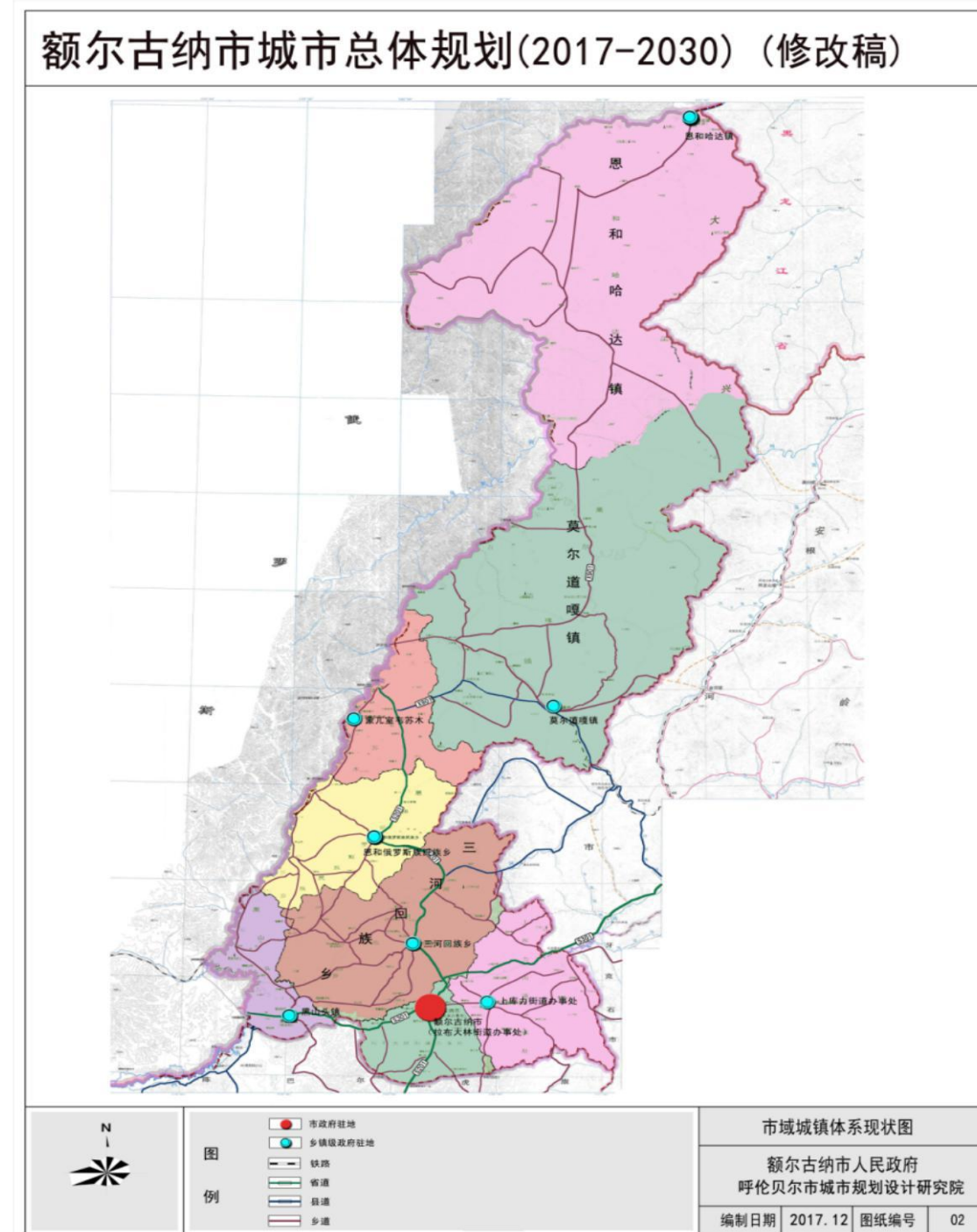
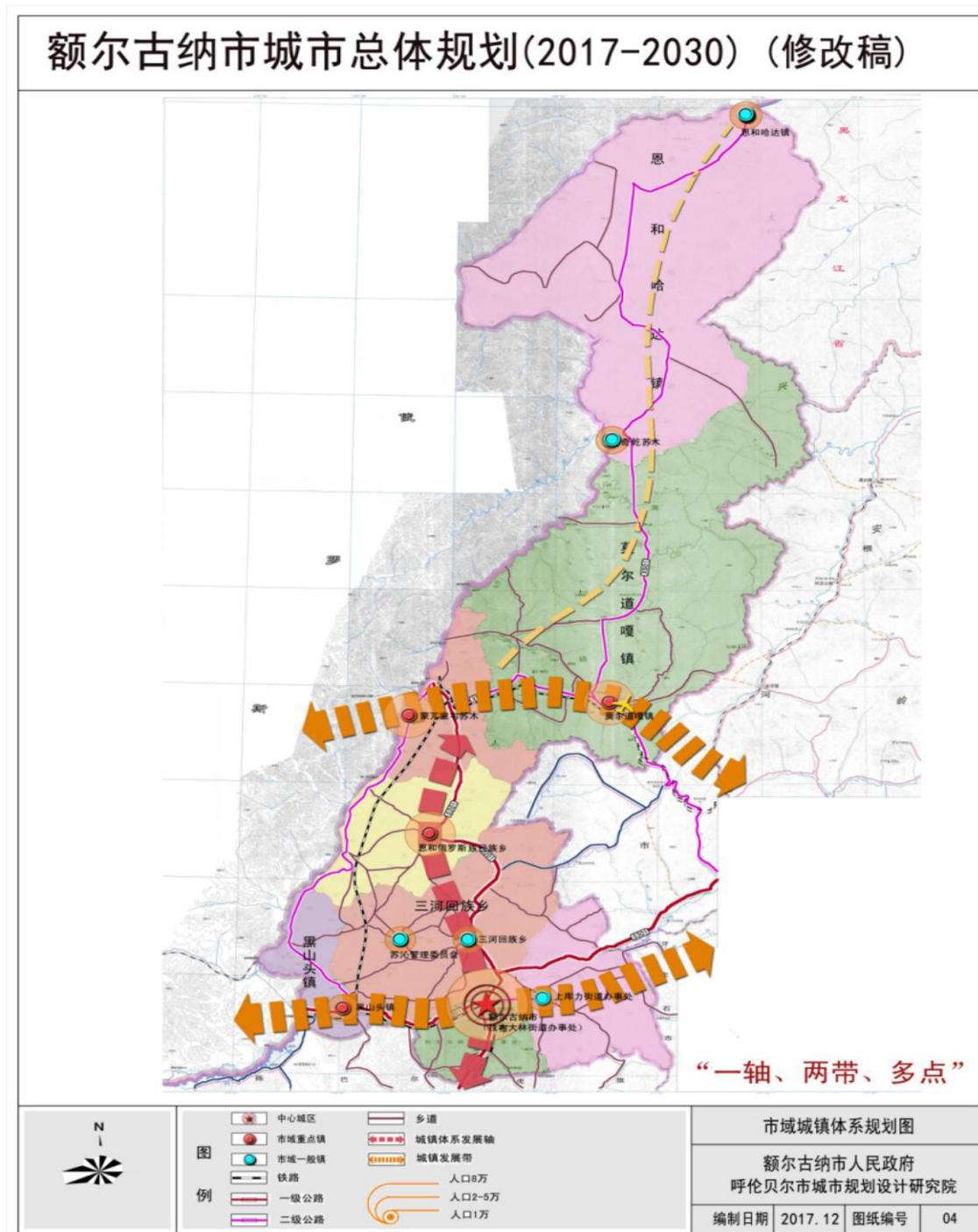
附图 1 额尔古纳市行政区划图.....	2
附图 2 额尔古纳市城市总体规划图.....	3
附图 3 额尔古纳市市域城镇体系现状图.....	3
附图 4 额尔古纳市市域城镇用地现状图.....	4
附图 5 额尔古纳市市域城镇体系规划图.....	5
附图 6 额尔古纳市市域产业空间布局规划图.....	6
附图 7 额尔古纳市市域旅游发展规划图.....	7
附图 8 额尔古纳市市域重大基础设施规划图.....	8
附图 9 额尔古纳市市域空间管制规划图.....	9
附图 10 额尔古纳市历史文化遗产保护规划图.....	10
附图 11 额尔古纳市城市规划区范围图.....	11
附图 12 额尔古纳市城市规划区重大基础设施规划图.....	12
附图 13 额尔古纳市中心城区用地现状图.....	13
附图 14 额尔古纳市中心城区规划结构图.....	14
附图 15 额尔古纳市中心城区土地利用规划图.....	15
附图 16 额尔古纳市中心城区居住用地规划图.....	16
附图 17 额尔古纳市中心城区公共管理与公共服务设施规划图.....	17
附图 18 额尔古纳市中心城区污水工程规划图.....	18
附图 19 额尔古纳市中心城区绿地系统规划图.....	19
附图 20 额尔古纳市生态保护红线图.....	20
附图 21 额尔古纳市水功能一、二级区划图.....	21
附图 22 额尔古纳市畜禽禁养区分布图.....	22
附图 22-1.....	22
附图 22-2 水源地禁养区.....	23
附图 22-3 额尔古纳河景区黑山头口岸、哈乌尔河景区禁养区.....	24

附图 22-4 国家湿地公园禁养区.....	25
附图 22-5 蒙古文化园景区禁养区.....	26

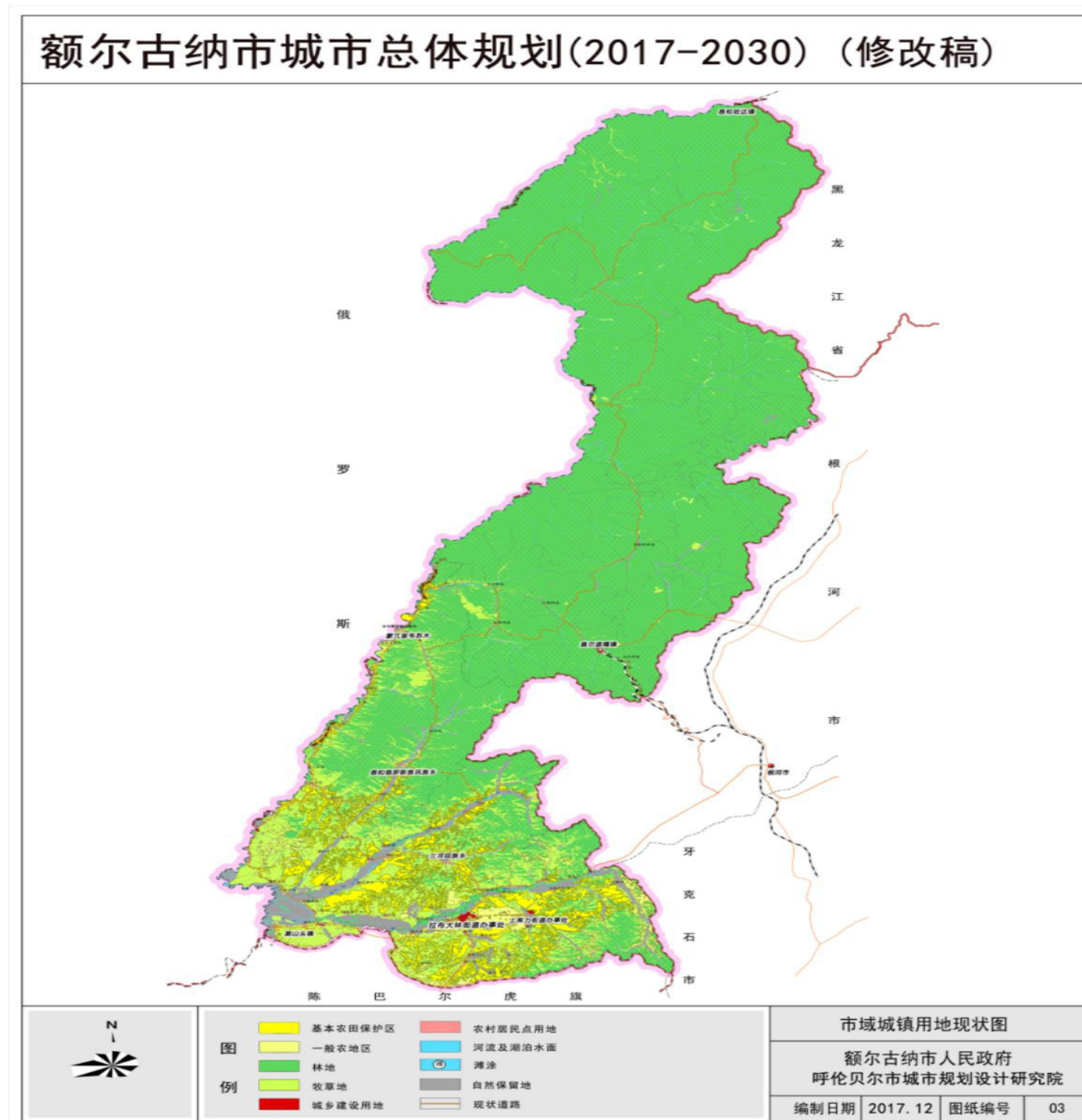
额尔古纳市畜禽养殖污染防治规划(2022—2026)
(附图)

附图2 额尔古纳市城市总体规划图

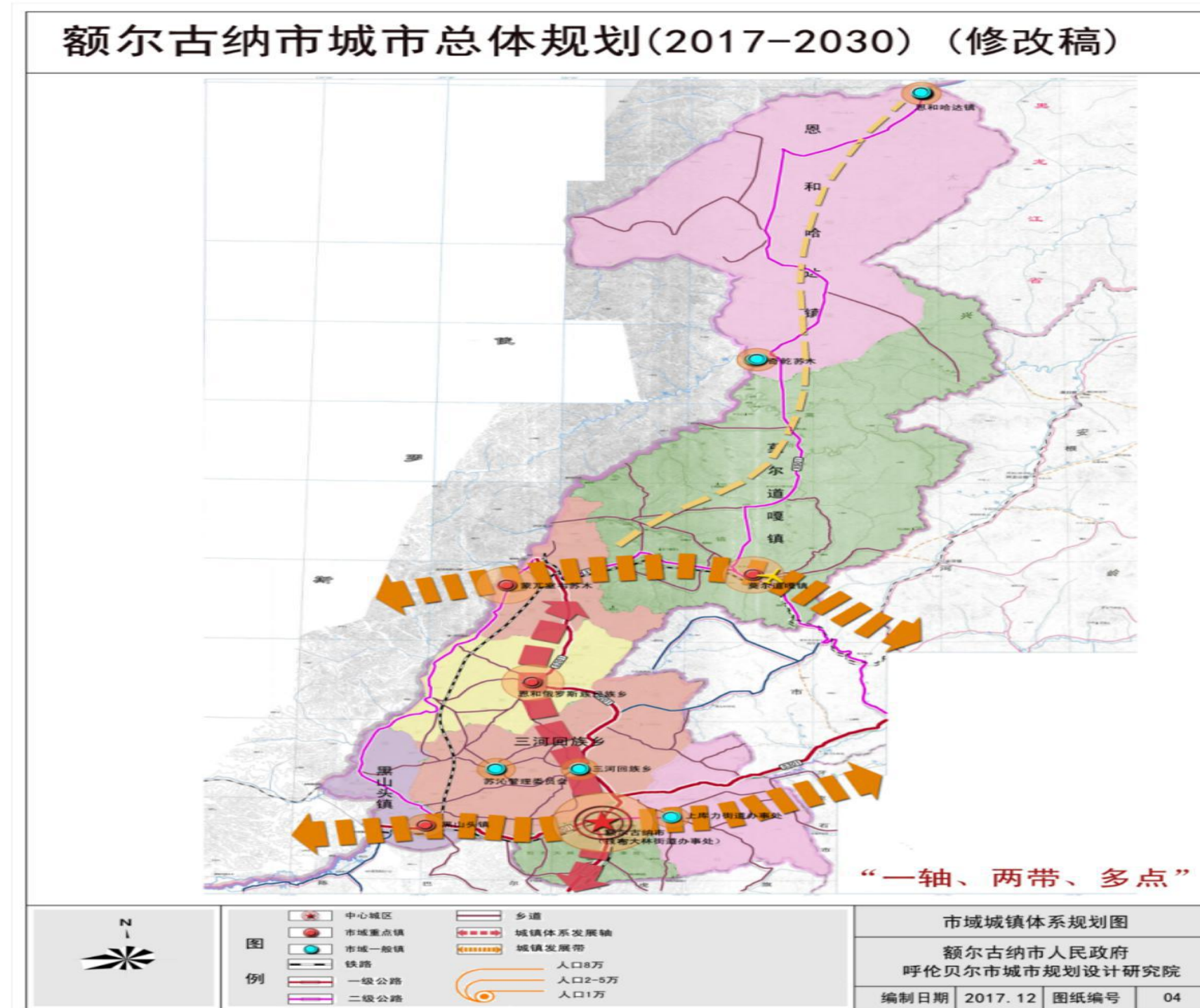
附图3 额尔古纳市市域城镇体系现状图



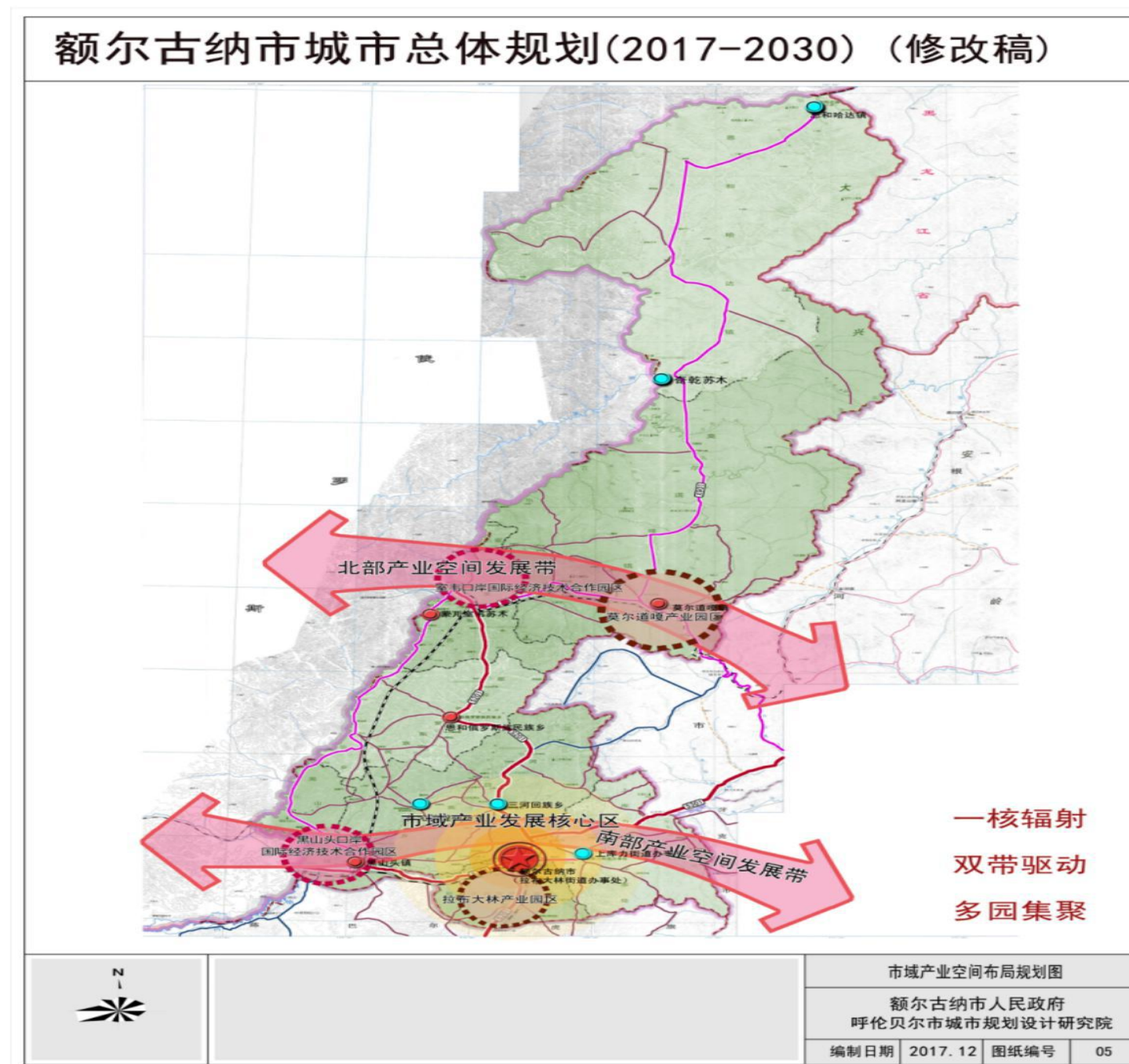
附图 4 额尔古纳市市域城镇用地现状图



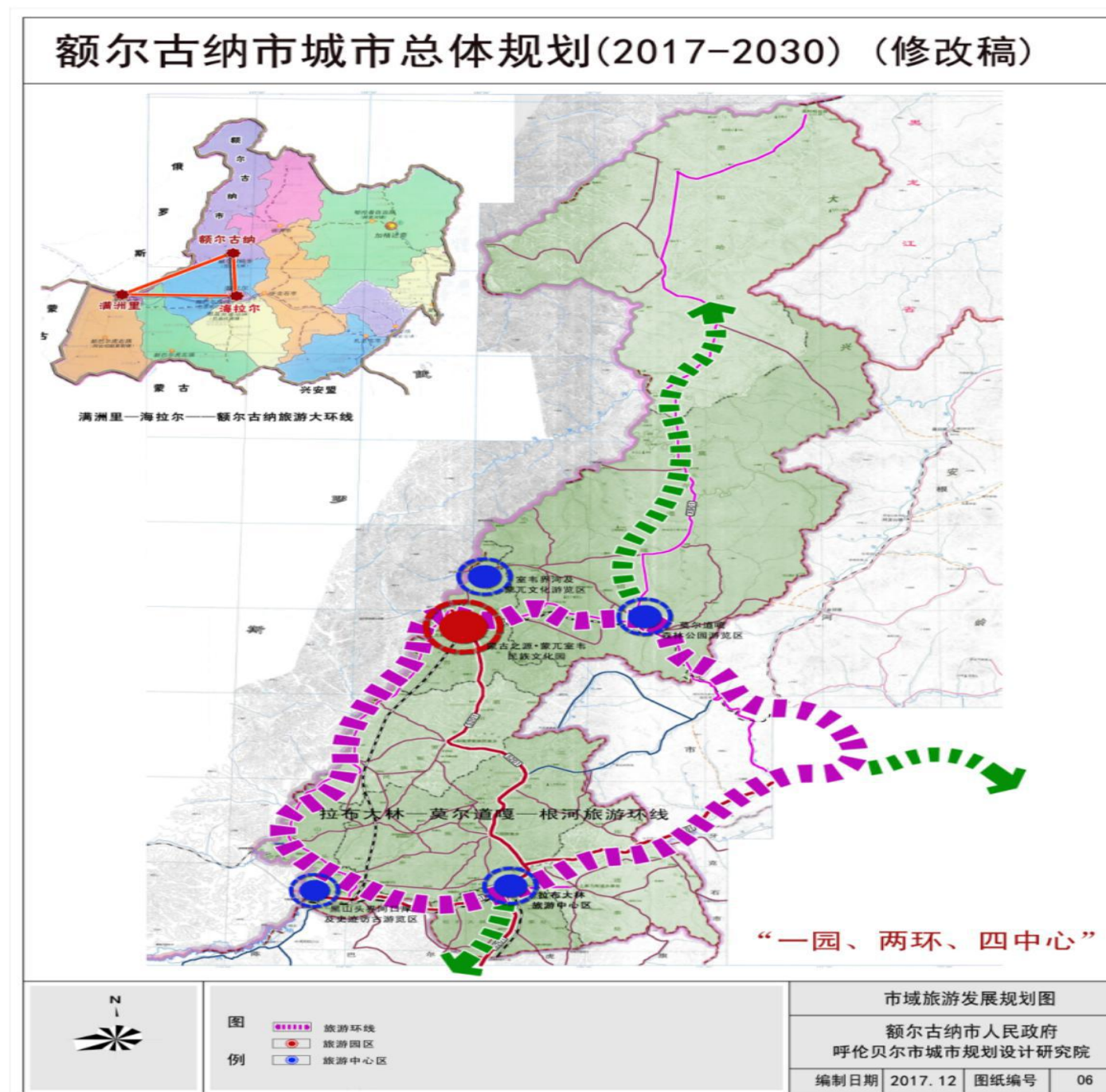
附图5 额尔古纳市市域城镇体系规划图



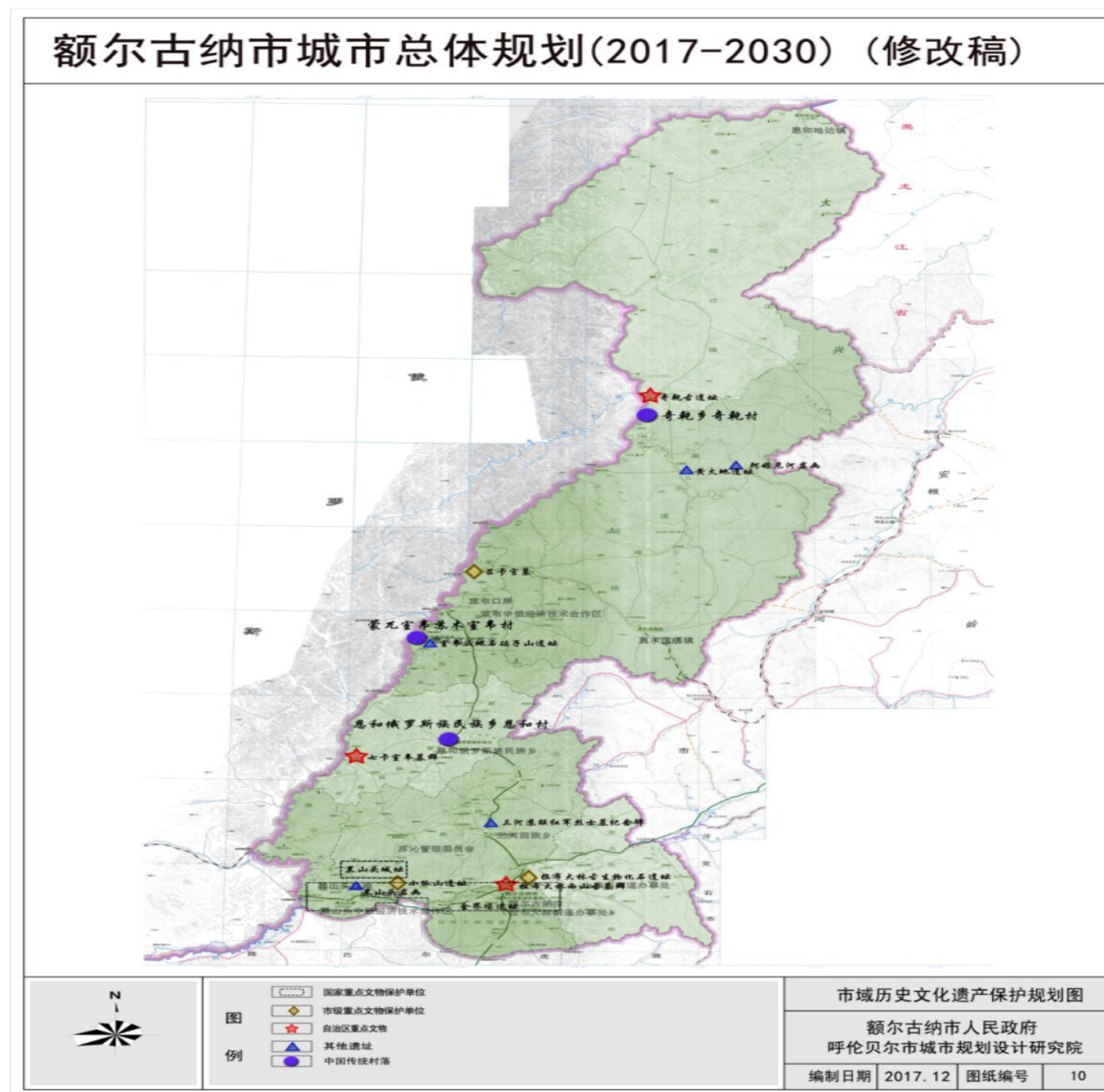
附图 6 额尔古纳市市域产业空间布局规划图



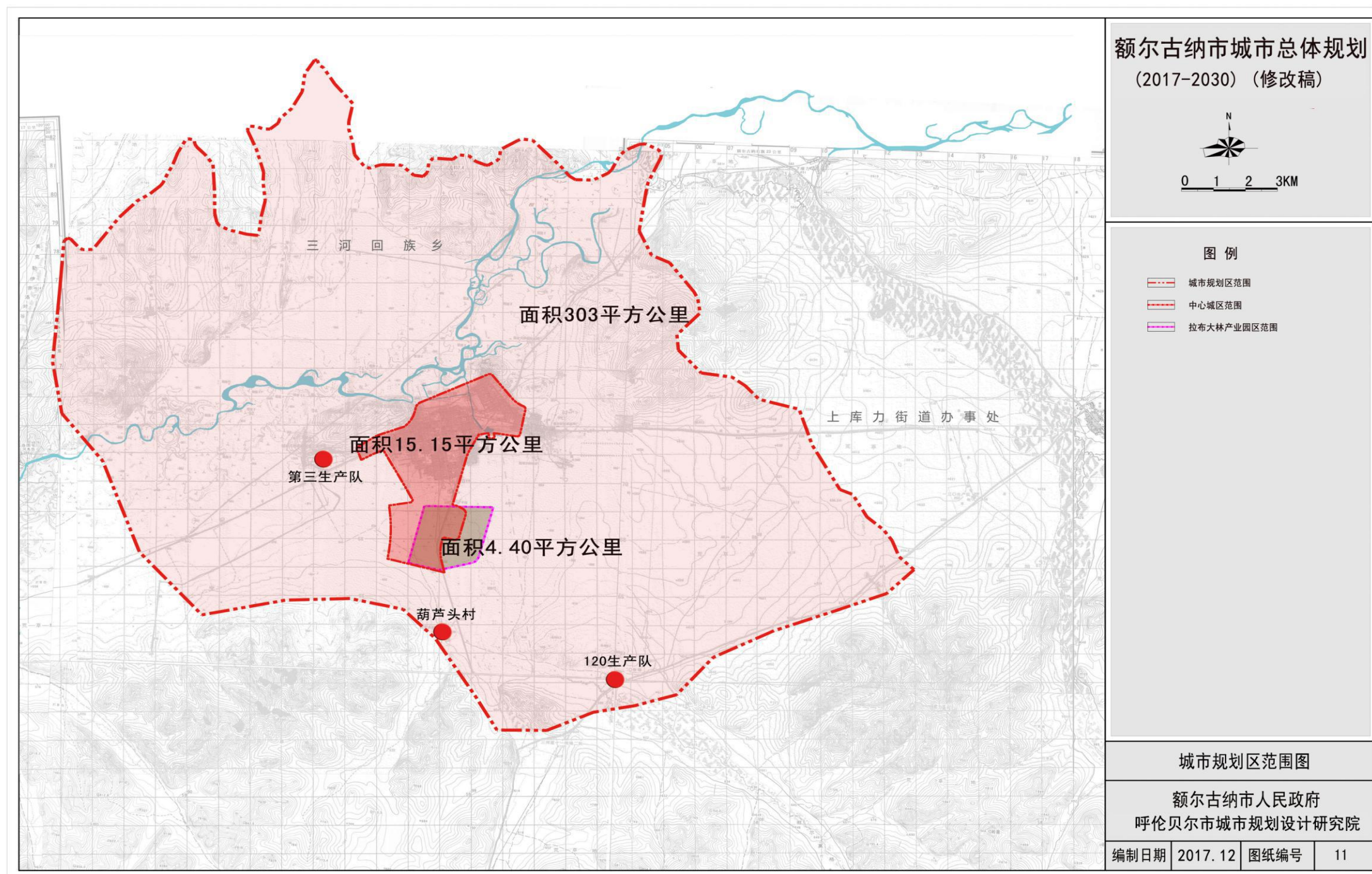
附图7 额尔古纳市市域旅游发展规划图



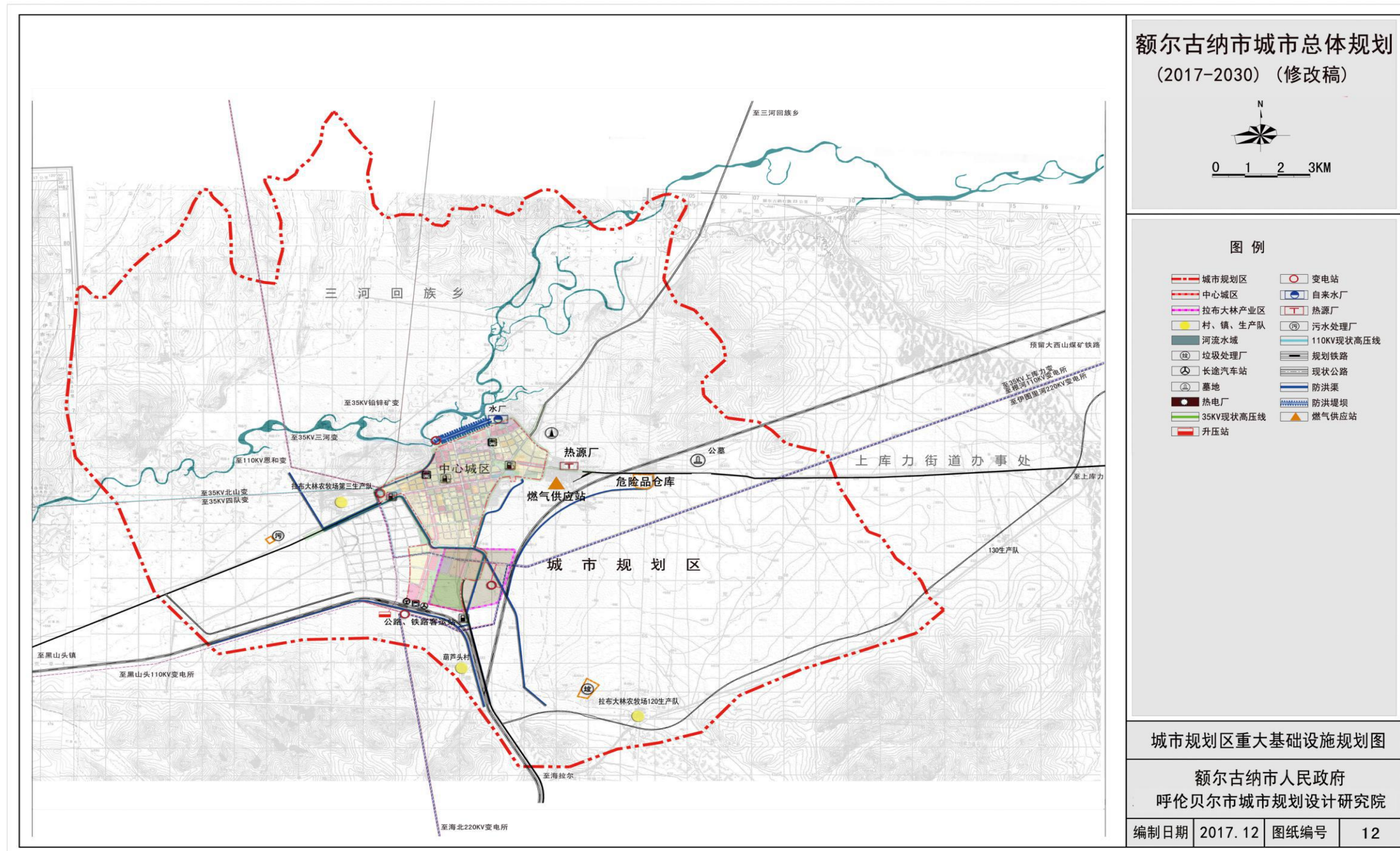
附图 10 额尔古纳市历史文化遗产保护规划图



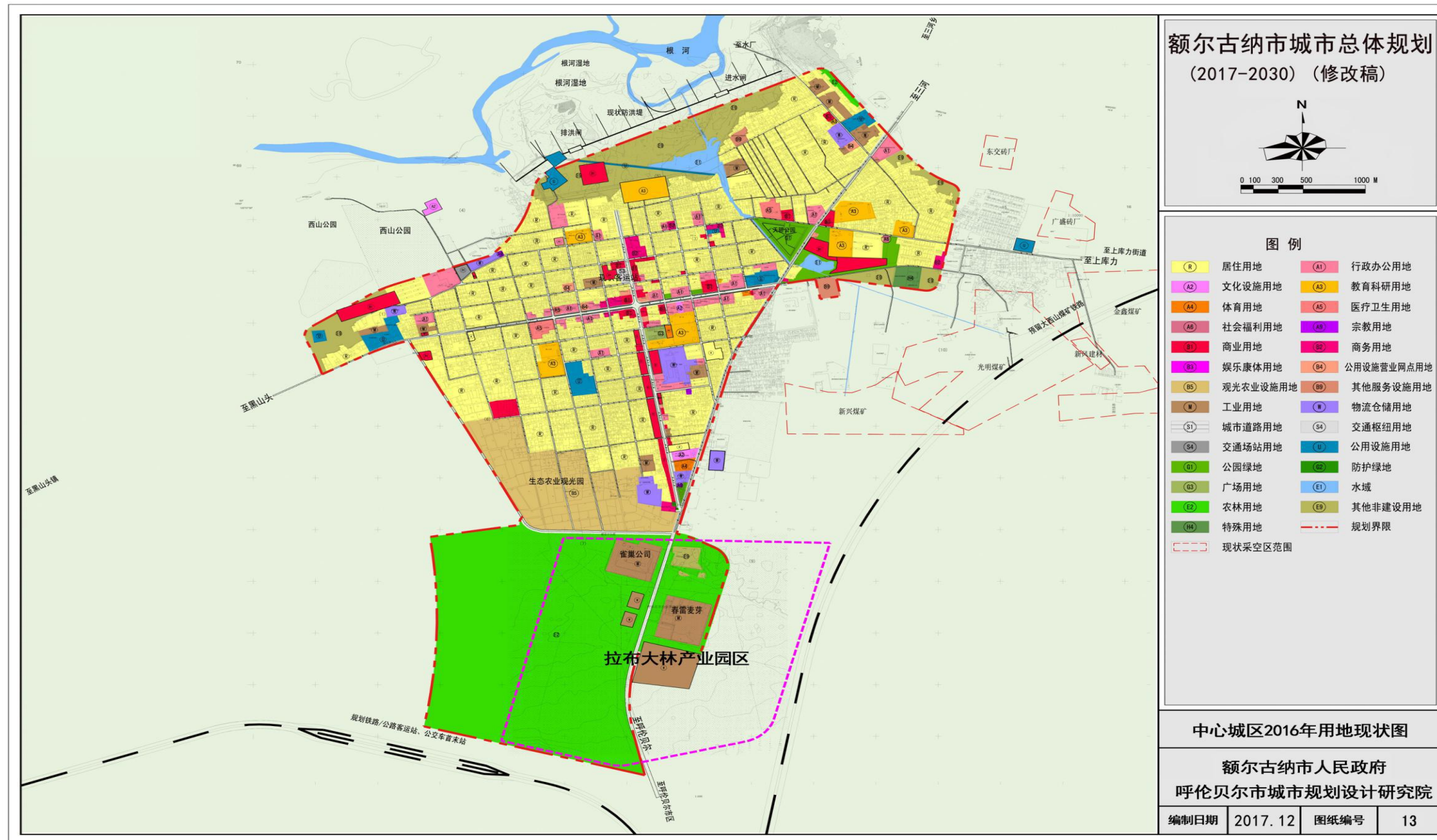
附图 11 额尔古纳市城市规划区范围图



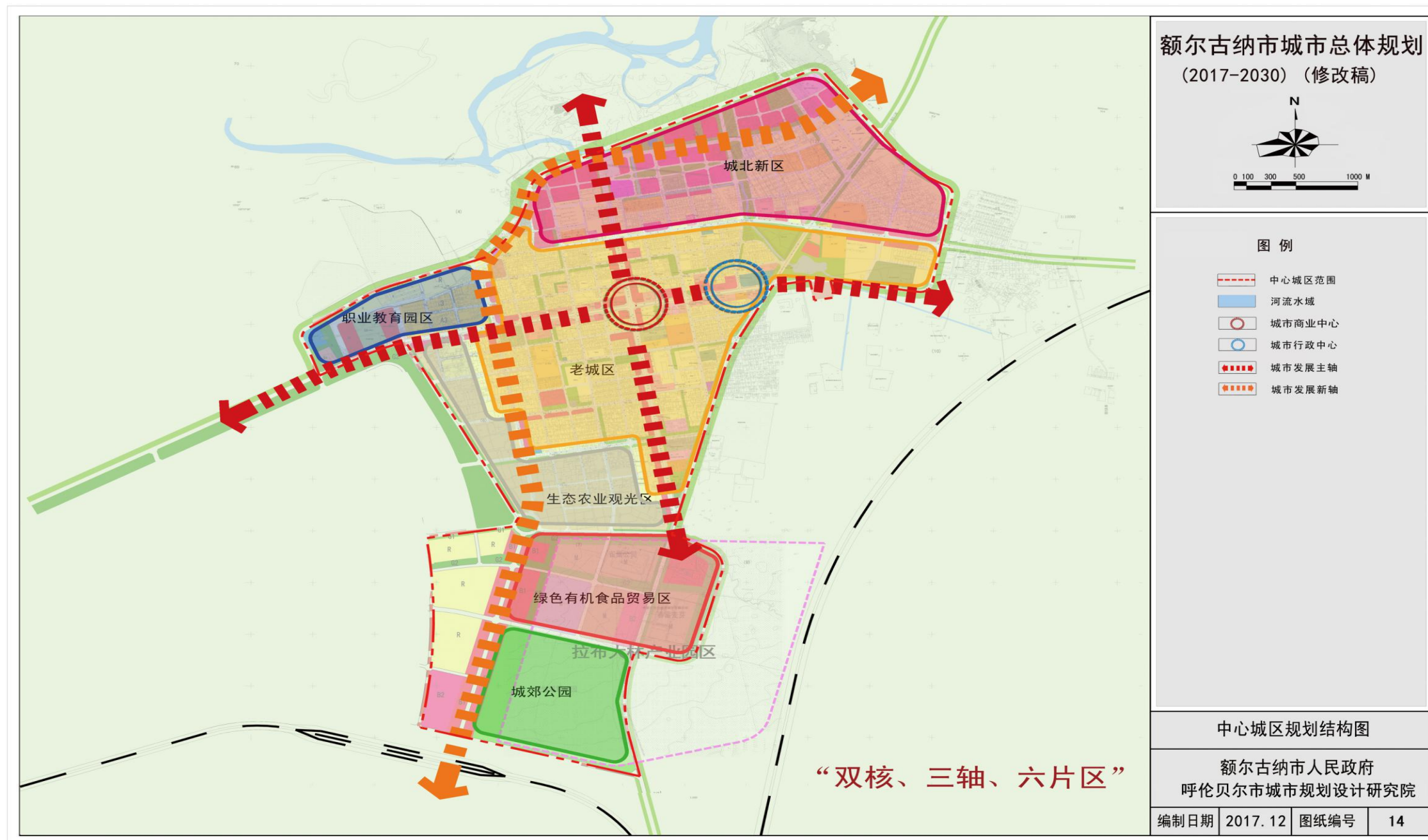
附图 12 额尔古纳市城市规划区重大基础设施规划图



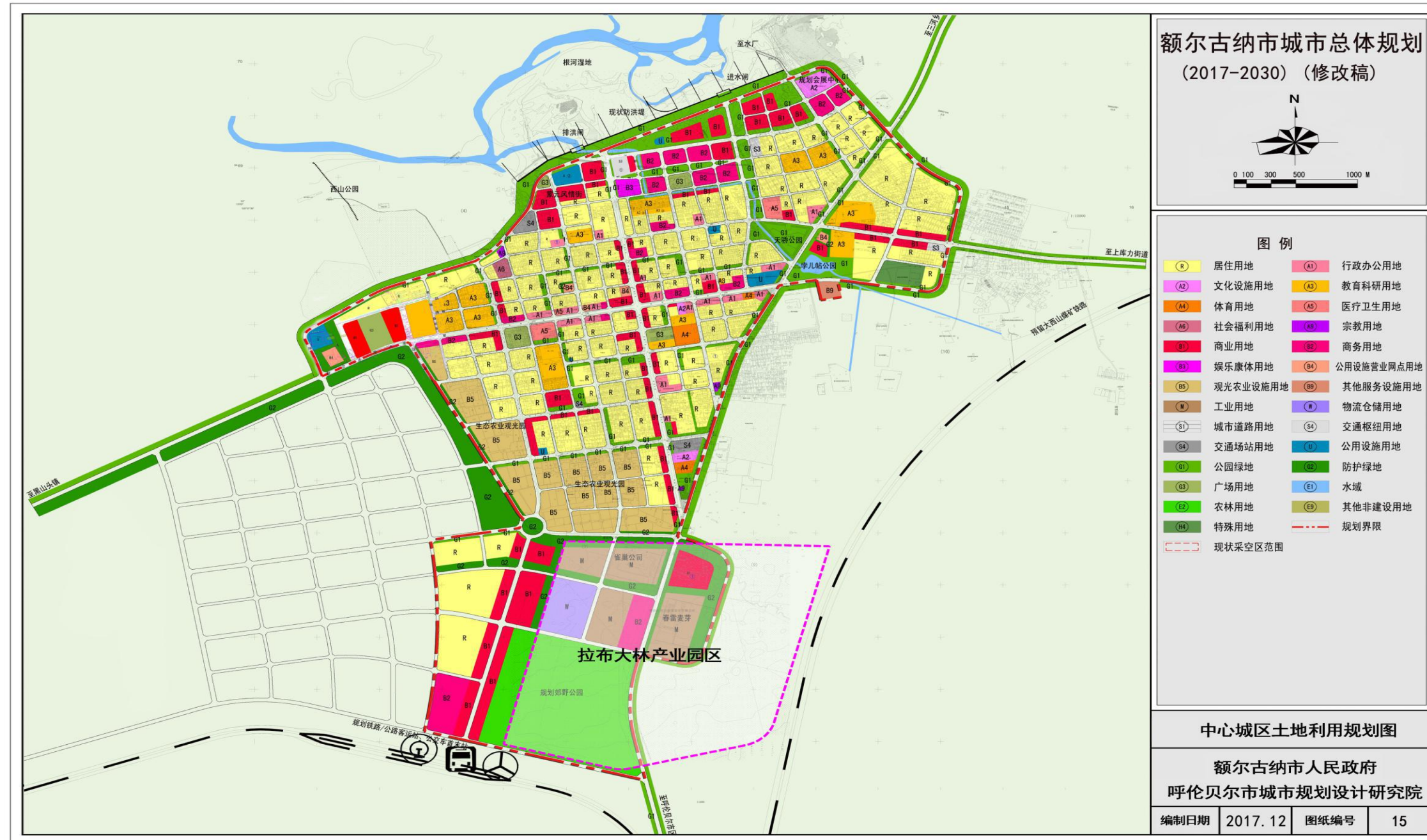
附图 13 额尔古纳市中心城区用地现状图



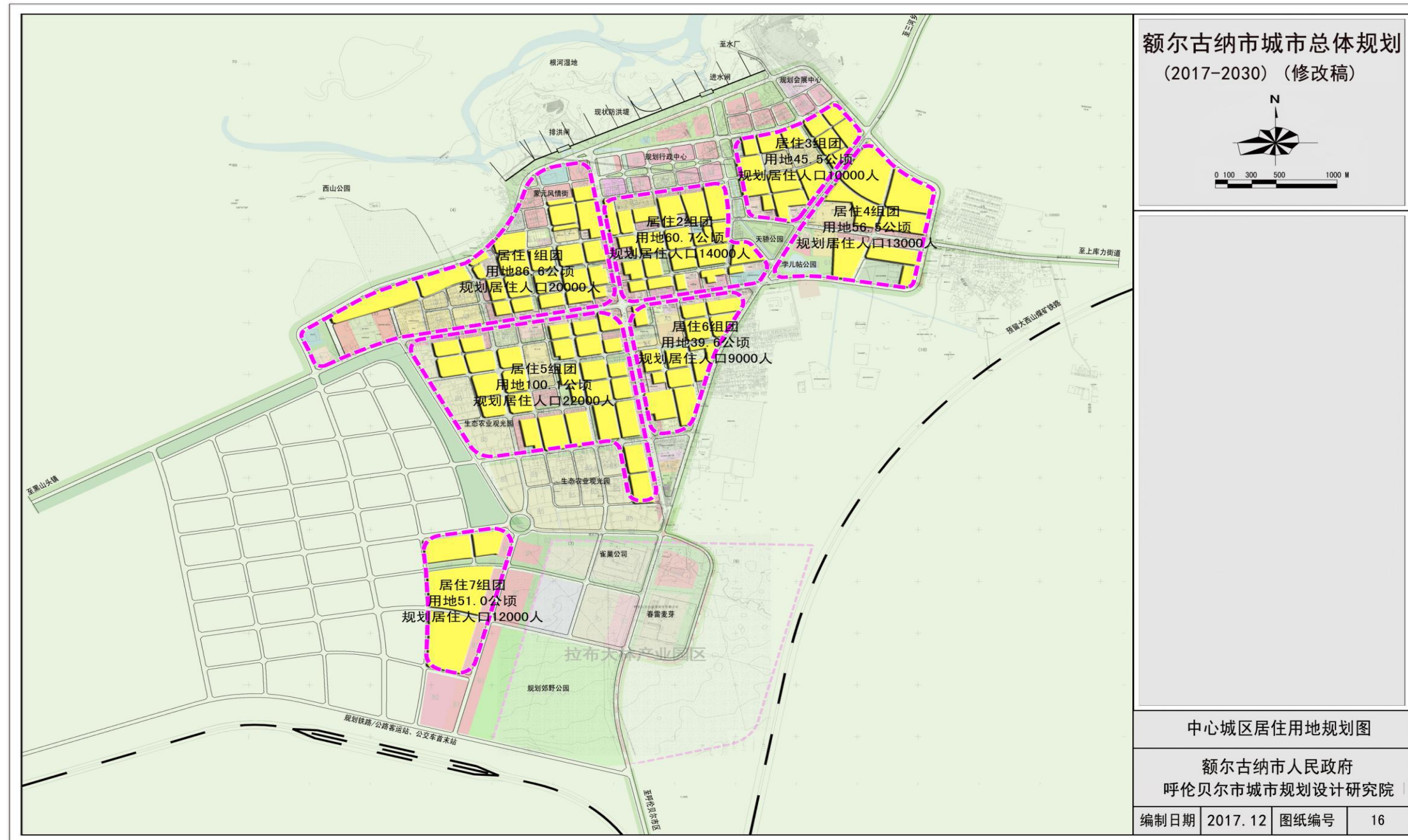
附图 14 额尔古纳市中心城区规划结构图



附图 15 额尔古纳市中心城区土地利用规划图



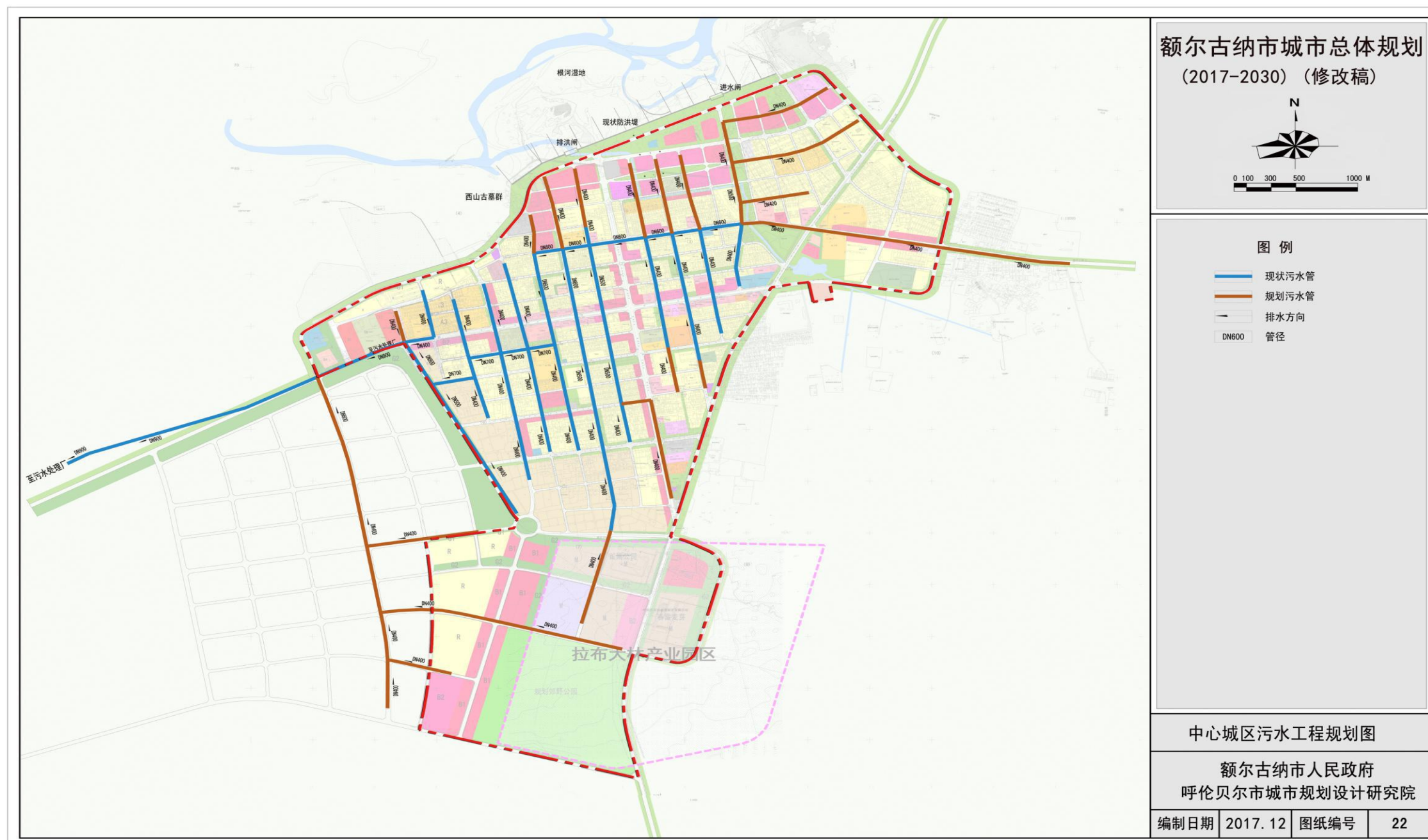
附图 16 额尔古纳市中心城区居住用地规划图



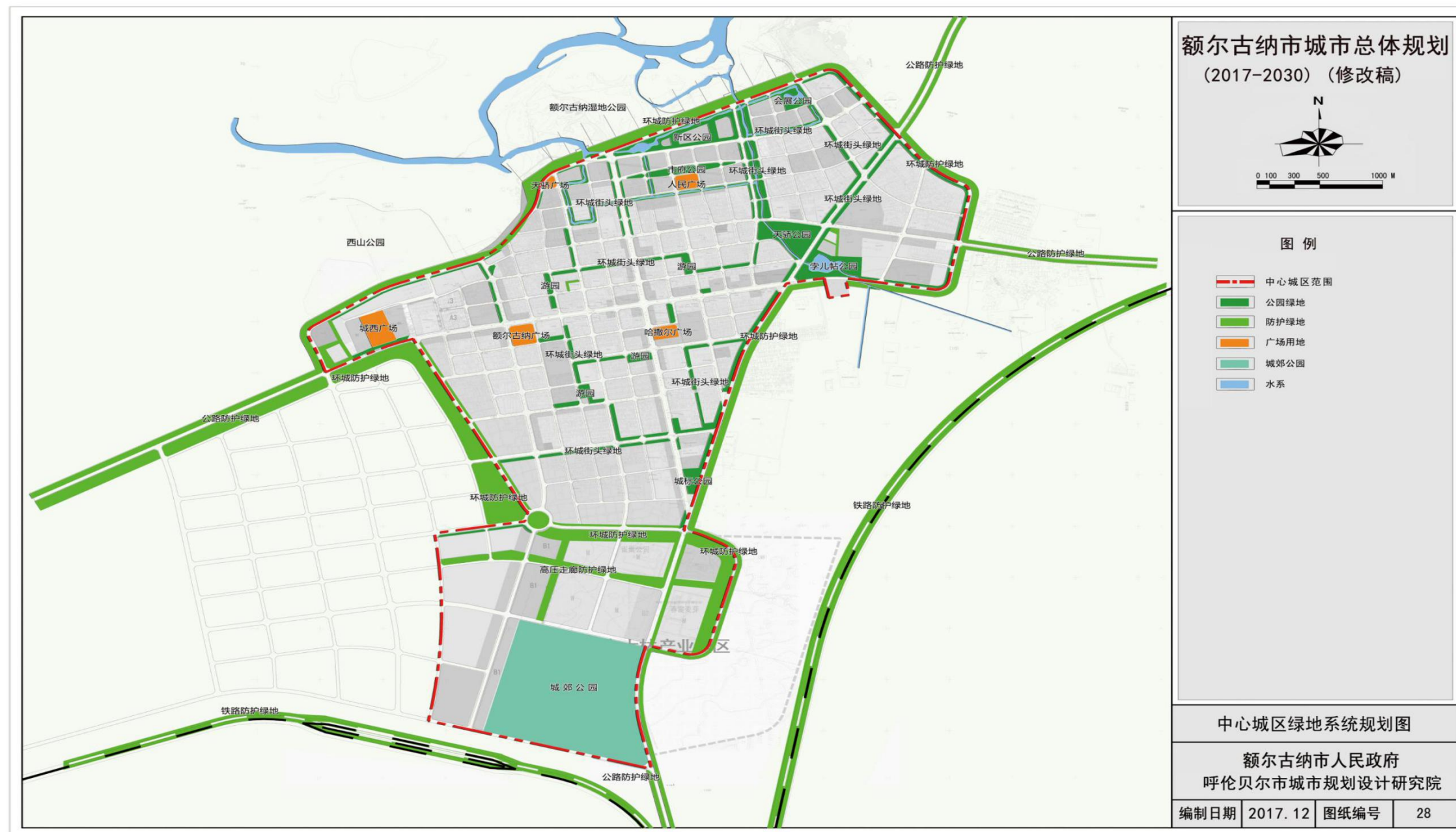
附图 17 额尔古纳市中心城区公共管理与公共服务设施规划图



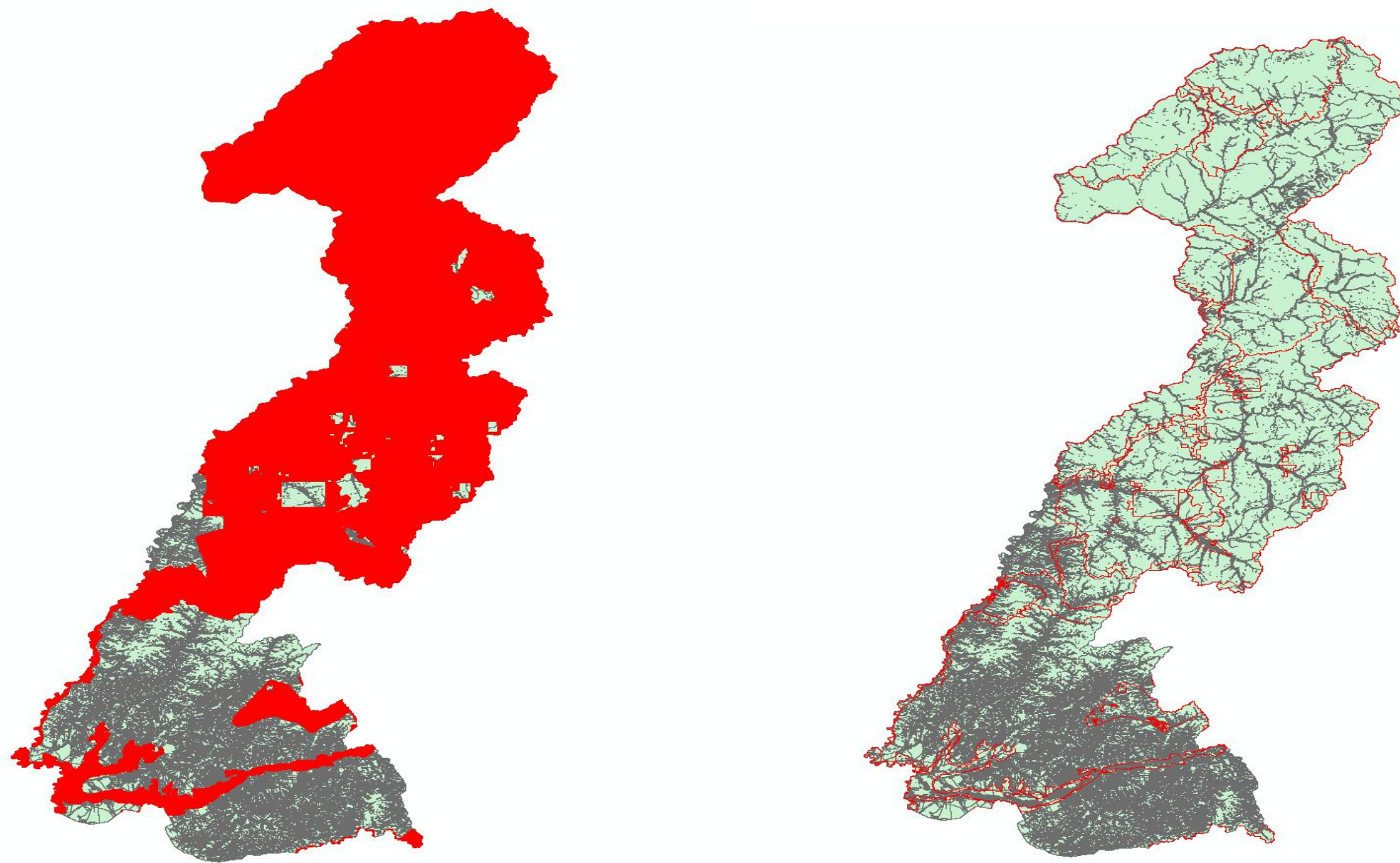
附图 18 额尔古纳市中心城区污水工程规划图



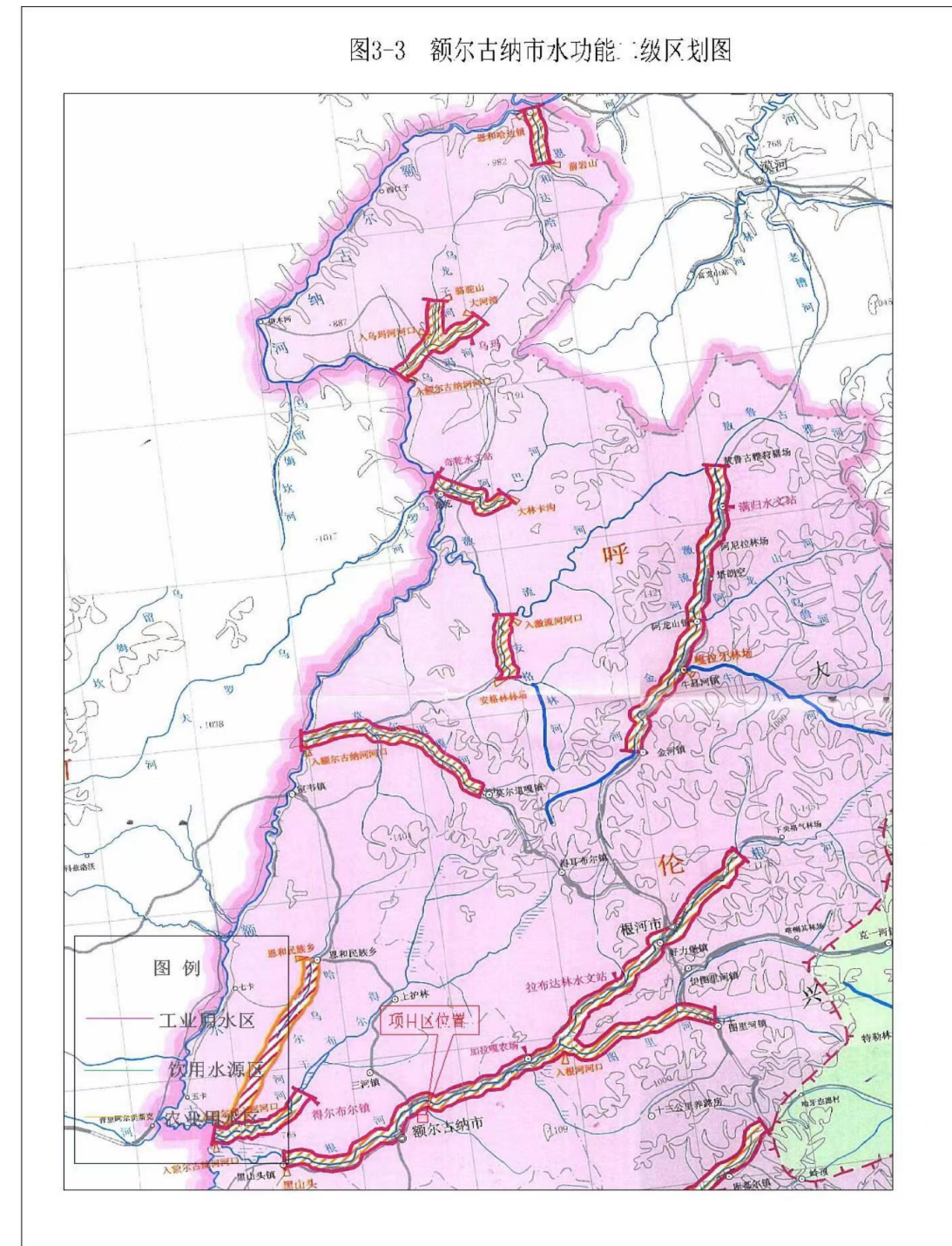
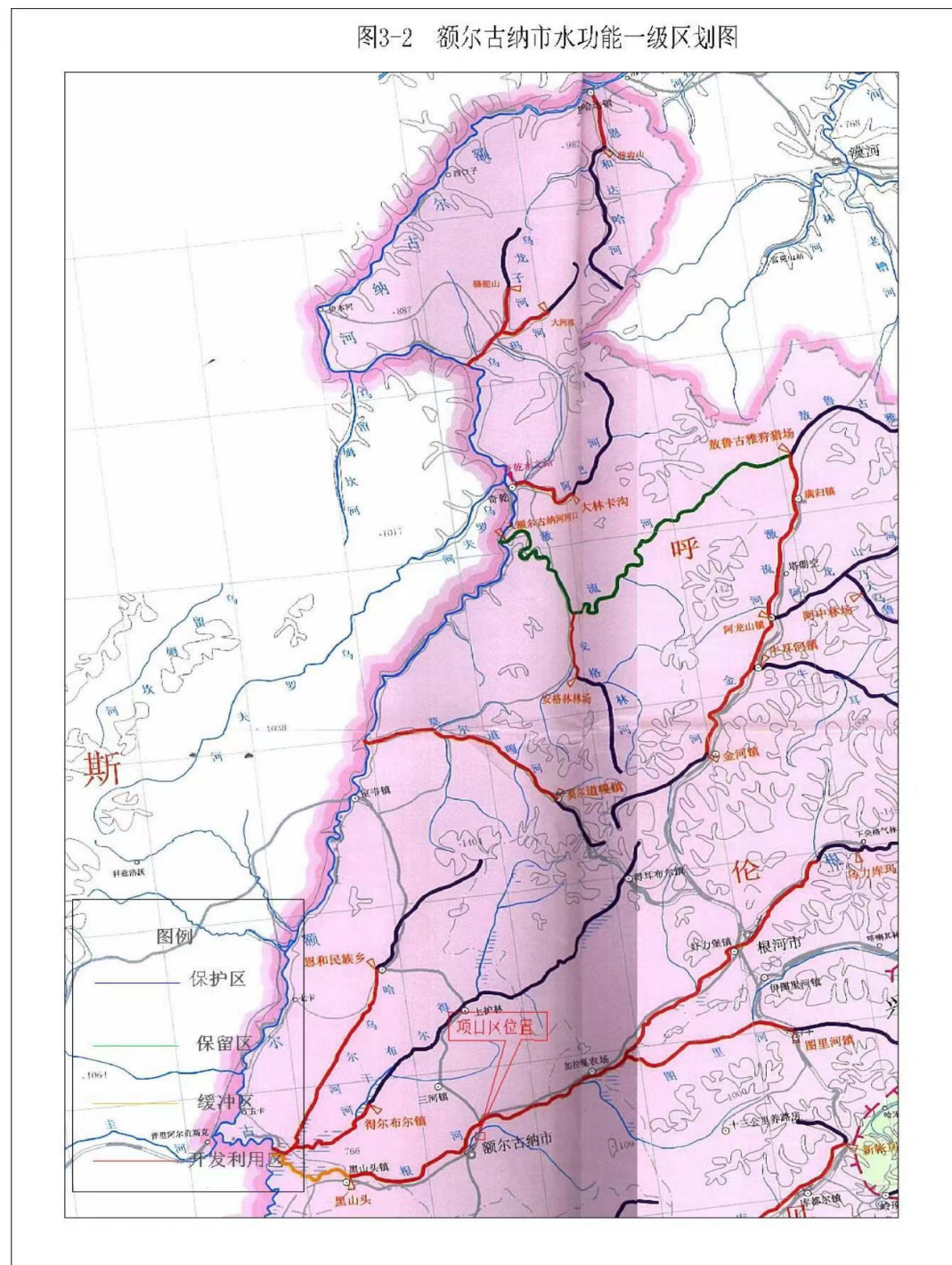
附图 19 额尔古纳市中心城区绿地系统规划图



附图 20 额尔古纳市生态保护红线图



附图 21 额尔古纳市水功能一、二级区划图

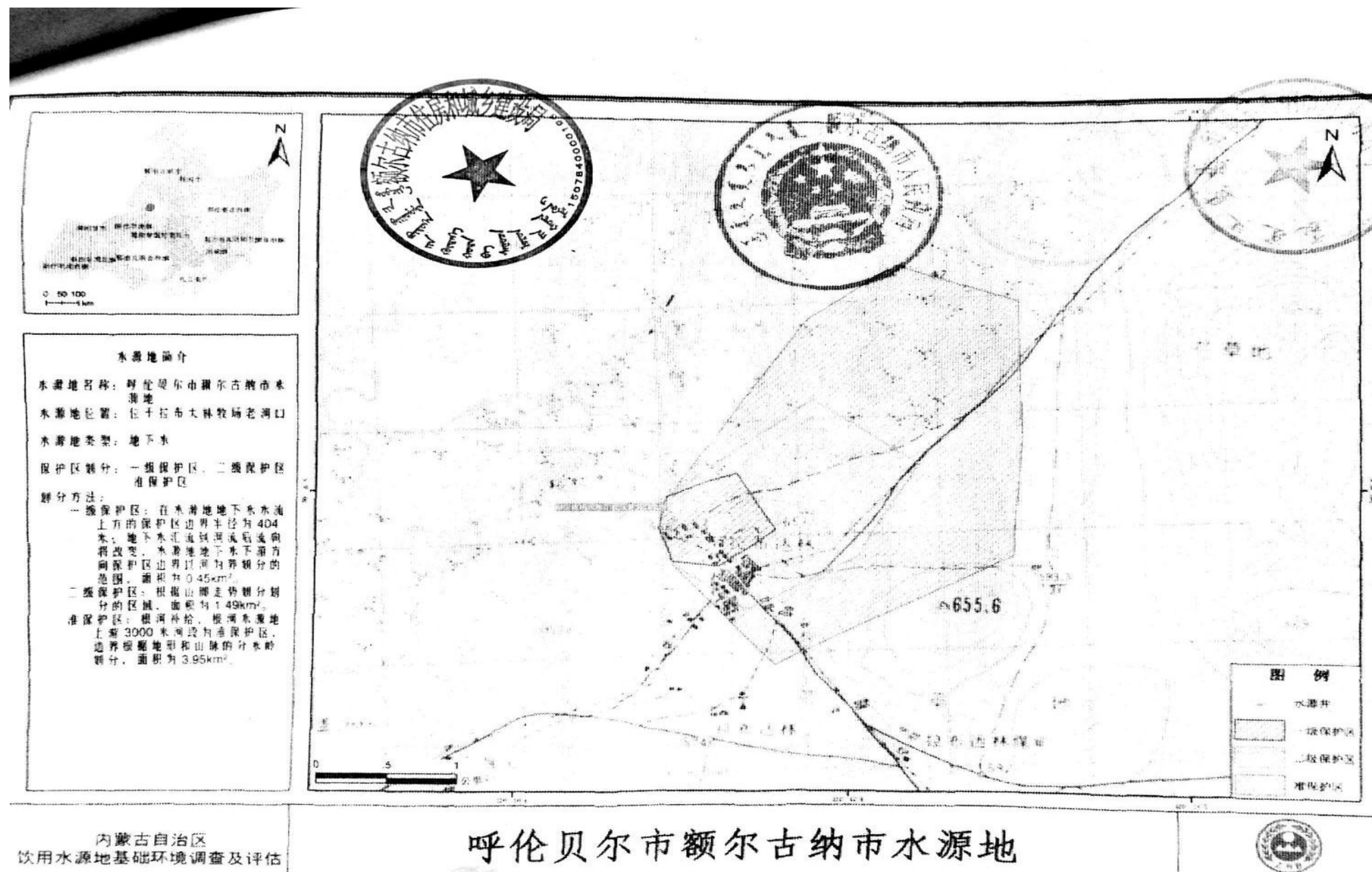


附图 22 额尔古纳市畜禽禁养区分布图

附图 22-1



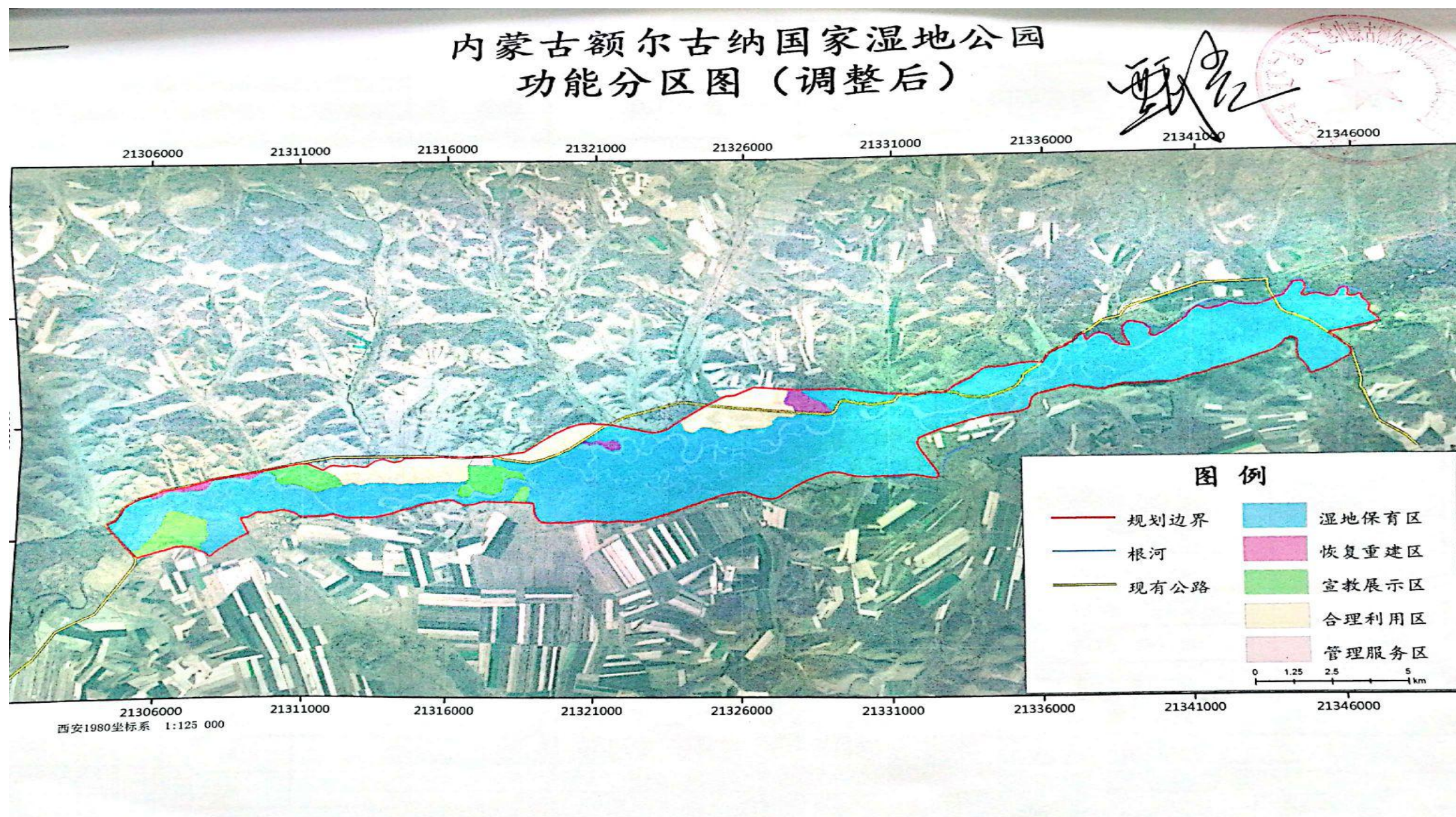
附图 22-2 水源地禁养区



附图 22-3 额尔古纳河景区黑山头口岸、哈乌尔河景区禁养区



附图 22-4 国家湿地公园禁养区



附图 22-5 蒙古文化园景区禁养区

